





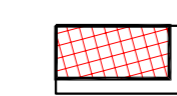



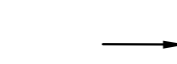


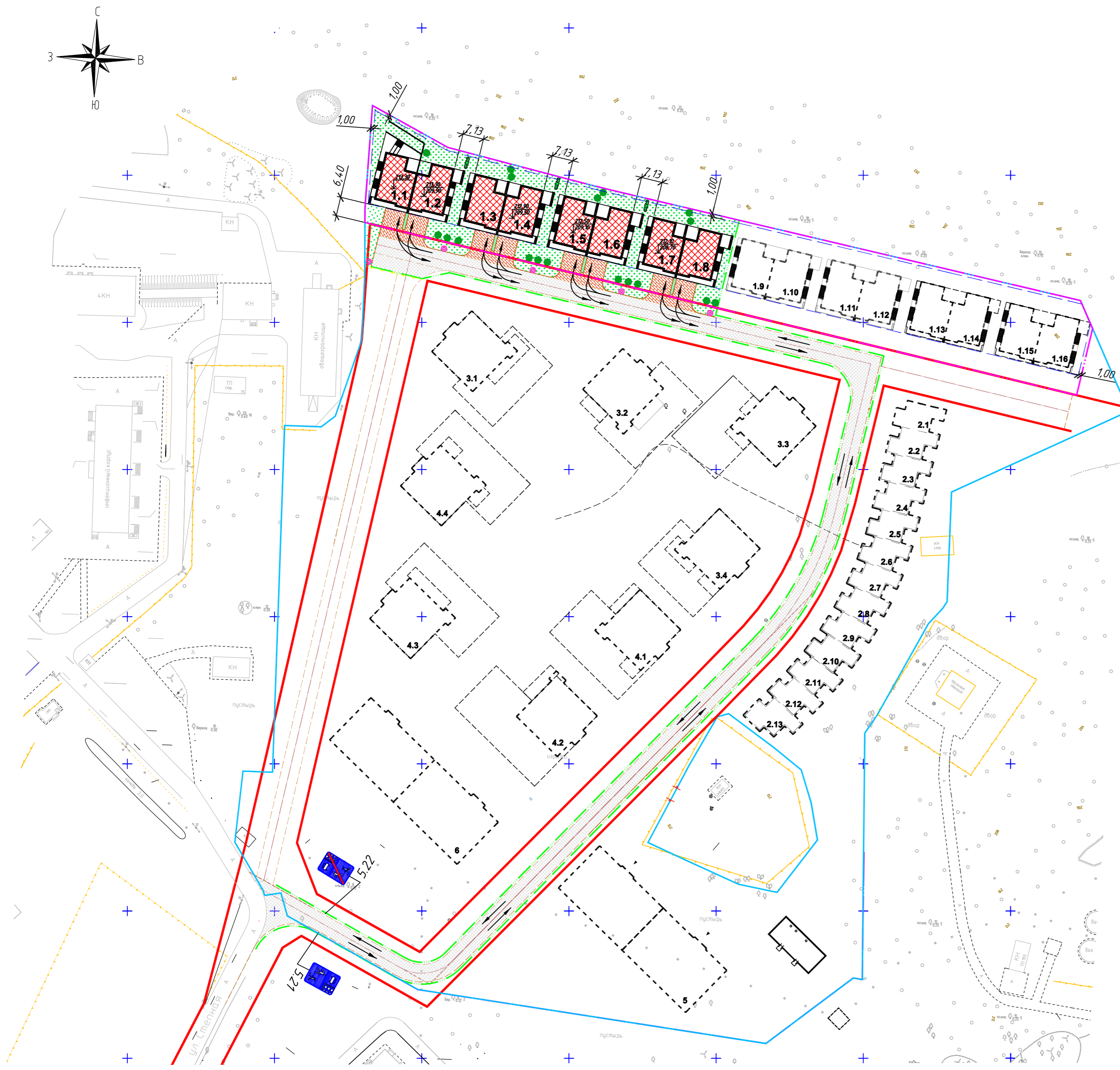


ВЕДОМОСТЬ ЖИЛЫХ И ОБЩЕСТВЕННЫХ ЗДАНИЙ И СООРУЖЕНИЙ

Номер на плане	Наименование и обозначение	Этажность	Количество		Площадь, м <sup>2</sup>				Строительный объем, м <sup>3</sup>		
			зданий	квартир	застройки		общая нормируемая		зданий	всего	
					здания	всего	здания	всего			
1.1-1.2	Одноквартирный блокированный жилой дом тип "дуплекс"	2	2	1	2	-	540,50	-	722,08	-	3055,40
1.3-1.4	Одноквартирный блокированный жилой дом тип "дуплекс"	2	2	1	2	-	510,12	-	856,10	-	3888,10
1.5-1.6	Одноквартирный блокированный жилой дом тип "дуплекс"	2	2	1	2	-	510,12	-	856,10	-	3888,10
1.7-1.8	Одноквартирный блокированный жилой дом тип "дуплекс"	2	2	1	2	-	510,12	-	856,10	-	3888,10
Итого (III этап строительства)		2	8	1	8	-	2070,86	-	3290,38	-	14 719,70
1.9-1.16	Одноквартирный блокированный жилой дом тип "дуплекс"	2	8	-	-	-	-	-	-	-	-
2.1-2.13	Одноквартирный блокированный жилой дом тип "таунхаус"	2-3	13	-	-	-	-	-	-	-	-
3.1-3.4	Многоквартирный жилой дом	5	4	-	-	-	-	-	-	-	-
4.1-4.4	Многоквартирный жилой дом	7	4	-	-	-	-	-	-	-	-
5	Многоквартирный жилой дом	9	1	-	-	-	-	-	-	-	-
6	Многоквартирный жилой дом	9	1	-	-	-	-	-	-	-	-

УСЛОВНЫЕ ОБОЗНАЧЕНИЯ:

-  - граница комплексного освоения земельного участка
-  - граница благоустройства
-  - граница земельного участка
-  - красные линии
-  - место допустимого размещения зданий за пределами которого допускается строительство крылец, входных узлов, пандусов и элементов благоустройства (тротуары, кратковременные стоянки и т.д.)
-  - граница приквартирного участка
-  - здание проектируемое
-  - здание комплексной застройки
-  - твердое покрытие проездов, въездов
-  - газоны, цветники, др. элементы озеленения
-  - элементы уличного освещения
-  - дорожный знак с номером по ГОСТ Р 52289-2004
-  - путь движения автотранспорта



				15001/01- ПЗУ				
				Комплексное освоение земельного участка по ул. Бежицкая в Советском районе г. Брянска				
Изм.	Кол. уч.	Лист № док.	Подп.	Дата	Одноквартирные блокированные жилые дома тип "дуплекс" (поз.1.1-1.8) III этап строительства	Стадия	Лист	Листов
Разраб.		Архангельская	<i>[Signature]</i>			п	1	
Проверил		Занова	<i>[Signature]</i>					
ГИП		Тимова	<i>[Signature]</i>					
Н. контр.		Занова	<i>[Signature]</i>		Схема планировочной организации земельного участка. М1:500	ООО "БАПИКО"		

Инв. № подл. Подп. и дата. Взам. инв. №